


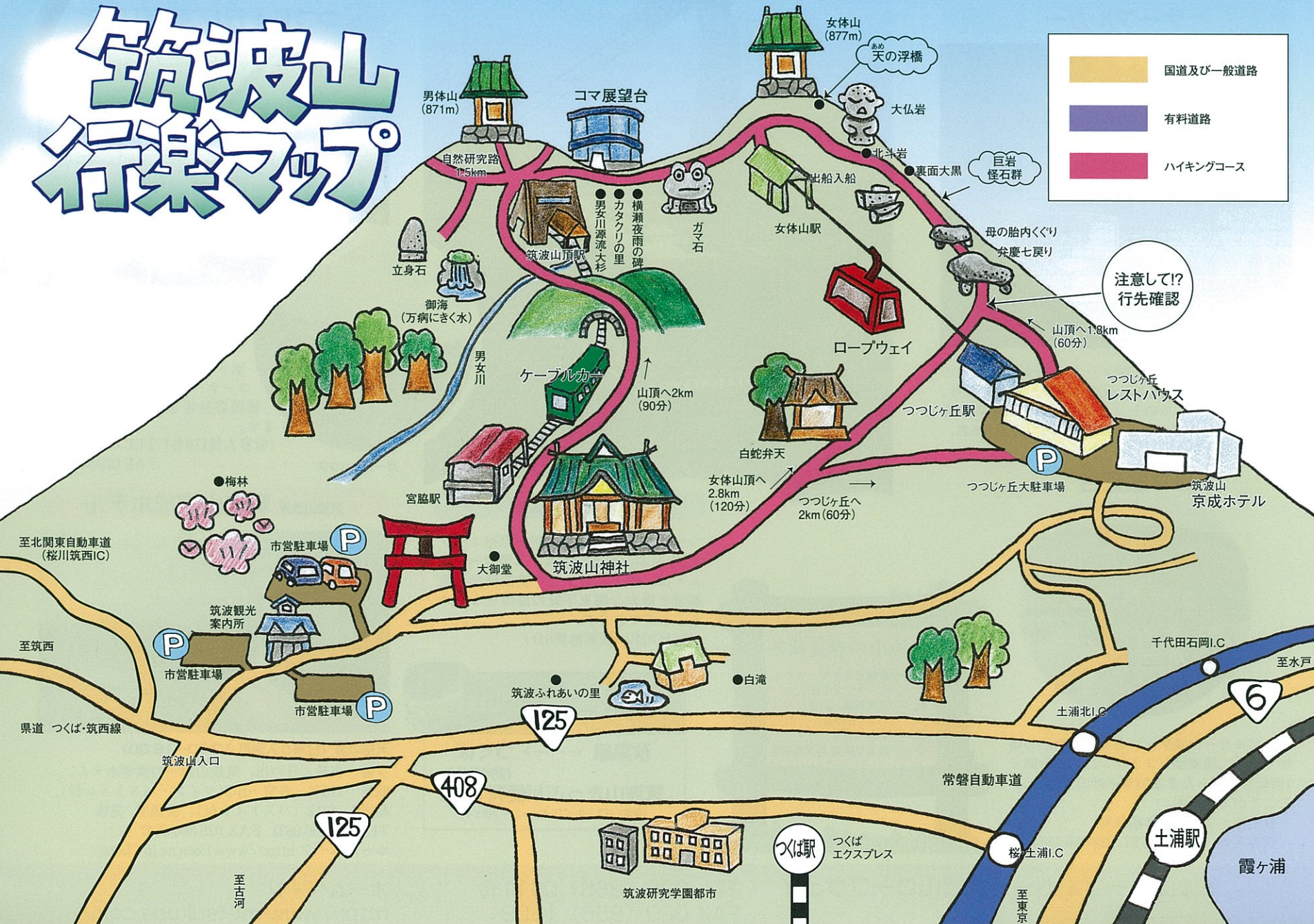


筑波山 行楽マップ

	国道及び一般道路
	有料道路
	ハイキングコース



男体山 (871m)

女体山 (877m)

コマ展望台

あめ 天の浮橋

自然研究路 1.5km

大仏岩

筑波山頂駅

女体山駅

母の胎内くぐり 弁慶七戻り

立身石

御海 (万病にきく水)

ケーブルカー

山頂へ2km (90分)

ロープウェイ

山頂へ1.8km (60分)

注意して!? 行先確認

●梅林

至北関東自動車道 (桜川筑西C)

市営駐車場 P

宮脇駅

大御堂

筑波山神社

白蛇弁天

女体山頂へ 2.8km (120分)

つつじヶ丘へ 2km (60分)

つつじヶ丘駅

つつじヶ丘大駐車場 P

つつじヶ丘 レストラン

筑波山 京成ホテル

至筑西

市営駐車場 P

筑波観光案内所

県道 つくば・筑西線

市営駐車場 P

筑波ふれあいの里

●白滝

125

千代田石岡I.C

至水戸

筑波山入口

408

土浦北I.C

常磐自動車道

125

筑波研究学園都市

つくば駅

つくば エクスプレス

桜土浦I.C

至東京

土浦駅

霞ヶ浦

至古河